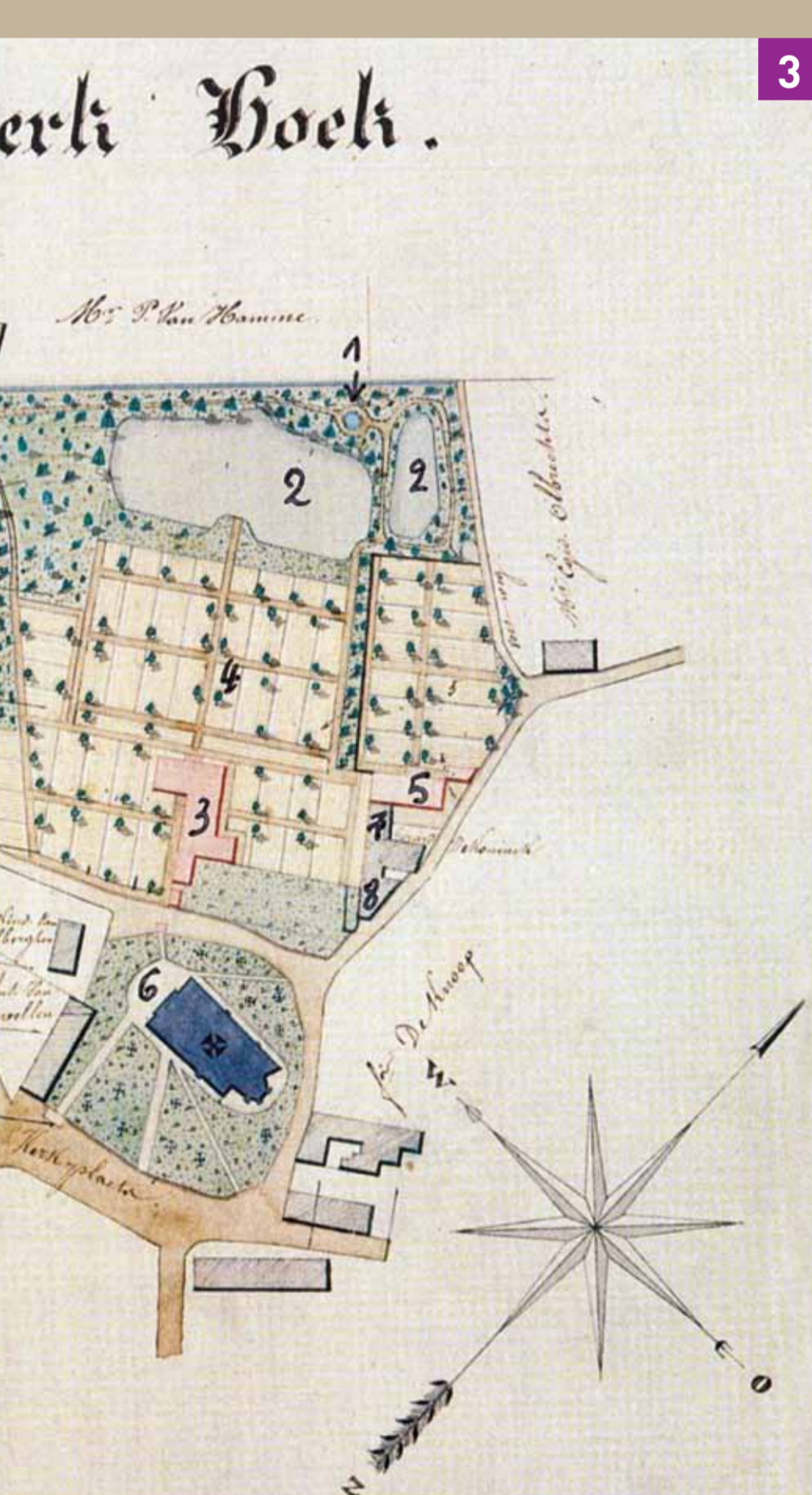



LE POTENTIEL ARCHÉOLOGIQUE D'UN VILLAGE

HET ARCHEOLOGISCH POTENTIEEL VAN EEN DORP

S'étendant sur 507 hectares, la commune d'Evere présente un riche potentiel archéologique pour le Moyen Âge et les Temps Modernes qui sont représentés par une trentaine de sites. À ce jour, les périodes les plus anciennes comme la Préhistoire ou l'Époque romaine n'ont pas encore livré de données matérielles... L'analyse des textes, des cartes et plans anciens, mais aussi de l'iconographie a permis de replacer sur le cadastre actuel le village médiéval et ses extensions. L'histoire de ces sites sera sans doute complétée – voire partiellement réécrite – si des fouilles ou des sondages archéologiques devaient les concerner.

Zich uitstrekkend over een oppervlakte van 507 hectare, heeft de gemeente Evere een rijk archeologisch potentieel, waarbij de middeleeuwen en de nieuwe tijd vertegenwoordigd zijn met een dertigtal sites. De prehistorie en de Romeinse tijd hebben tot op heden echter nog geen archeologische sporen prijsgegeven. Dankzij tekstanalyse, cartografisch onderzoek en de studie van iconografische bronnen kunnen we het middeleeuwse dorp en haar uitbreidingen situeren ten opzichte van het actueel kadaster. Uiteraard zal de geschiedenis van de gemeente nog aangevuld – of zelfs herschreven – worden wanneer er nieuwe opgravingen zullen georganiseerd worden op haar grondgebied.



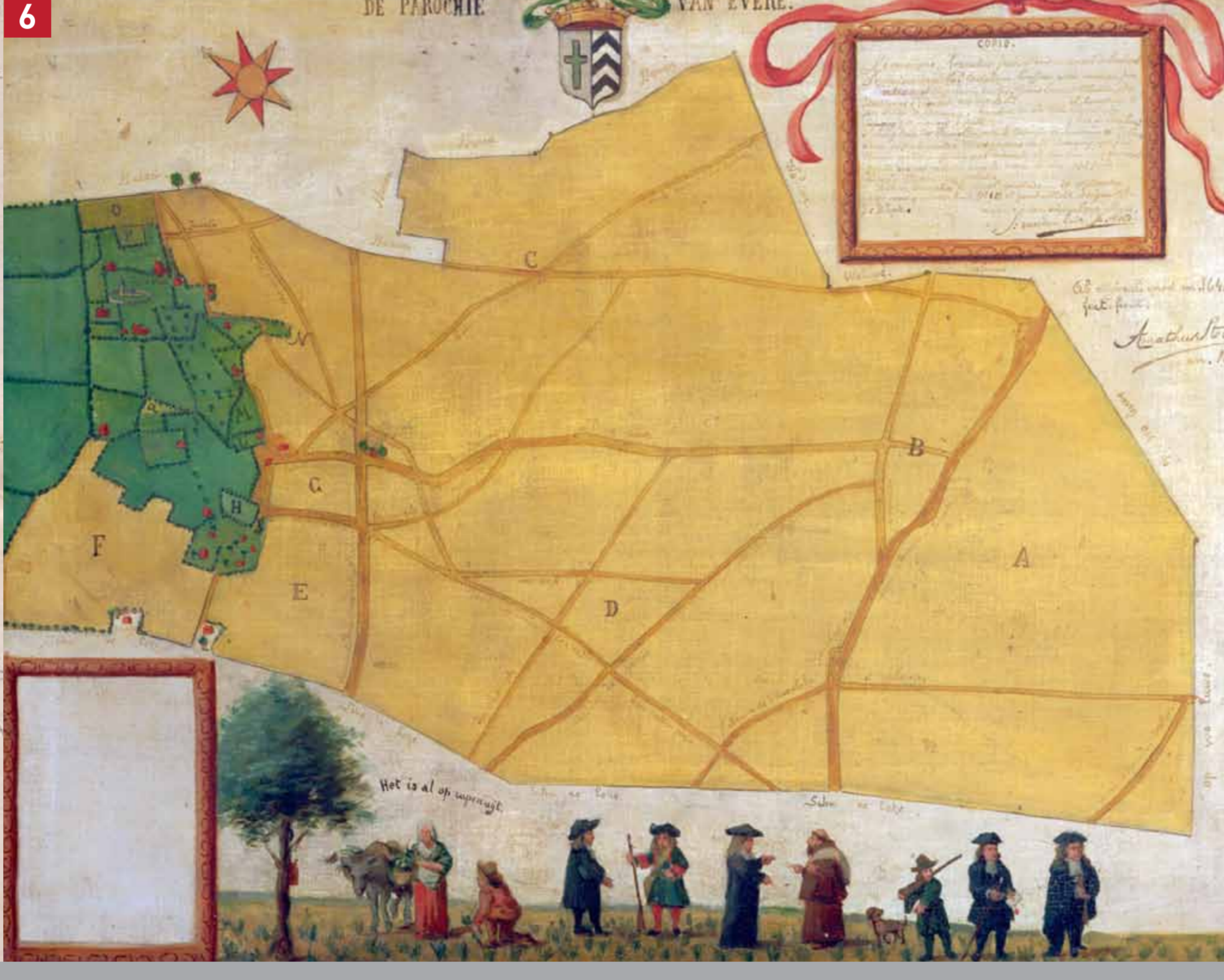
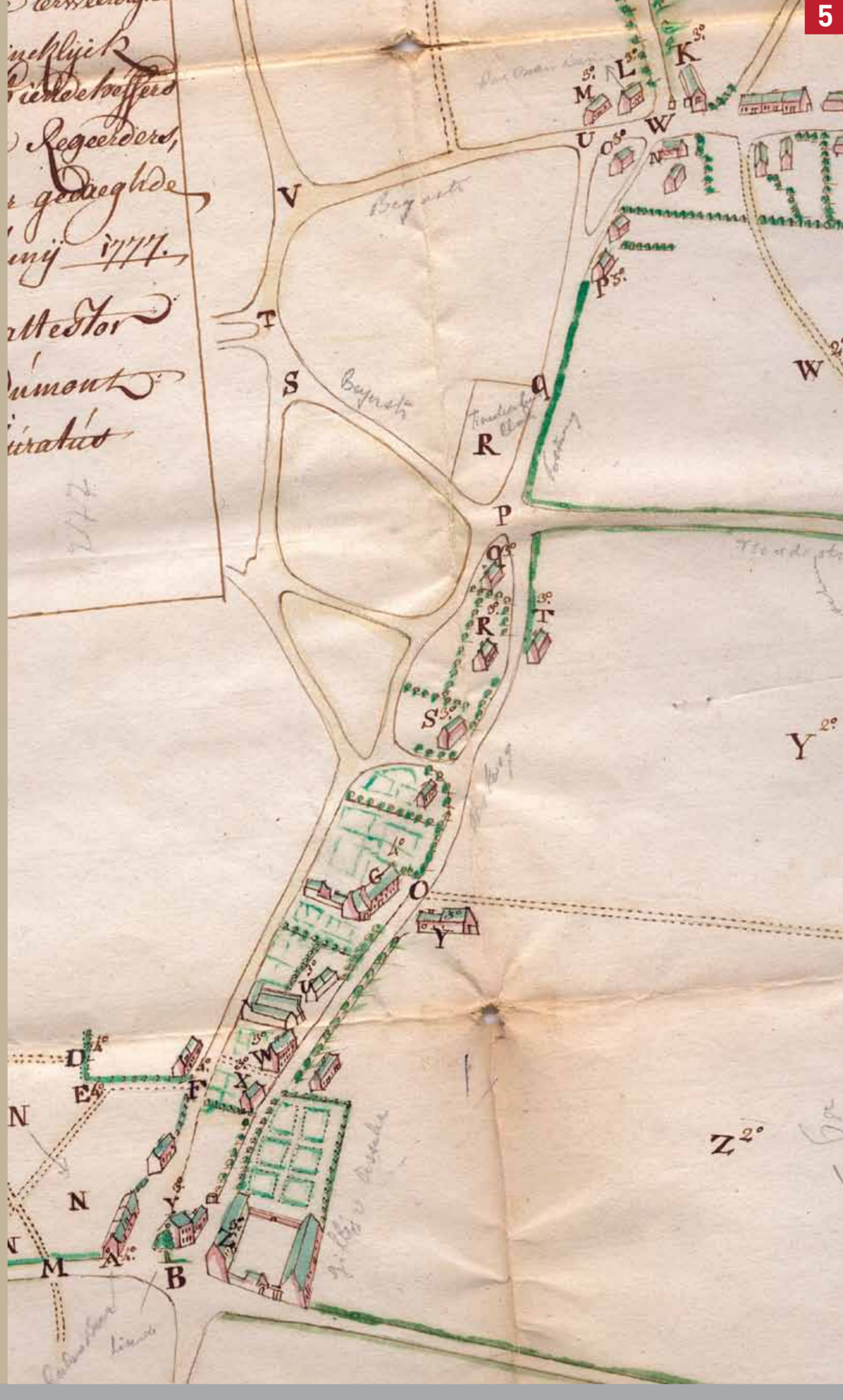
- 1 Carte des sites et des découvertes archéologiques.
Kaart van de archeologische vindplaatsen en vondsten.
- 2 L'auberge Picardie, vers 1900 (coll. P. Cnops).
De herberg Picardie omstreeks 1900 (verz. P. Cnops).
- 3 Plan des abords de l'église Saint-Vincent établi par l'arpenteur J. Verelst en 1834 (AGR).
Plan van de omgeving van de Sint-Vincentiuskerk, getekend door landmeter J. Verelst in 1834 [AR].
- 4 Maison de plaisance De Steene Vleug, deuxième moitié du XIX^e siècle (coll. P. Cnops).
Buitenverblijf De Steene Vleug, tweede helft van de 19e eeuw (verz. P. Cnops).
- 5 Le bien dit De Kamme, 1777 (coll. P. Cnops).
Het goed De Kamme, 1777 (verz. P. Cnops).
- 6 L'église Saint-Vincent. Détail de la carte de la vallée de la Senne dressée par M. Bollin à la fin du XVI^e siècle (AGR).
De Sint-Vincentiuskerk. Detail van de kaart van de Zennevallei van de hand van Matthieu Bollin, eind 16e eeuw [AR].
- 7 La Fermette, rue de la Marne, 2007.
La Fermette in de Marnestraat, 2007.



ENTRE ZONE INONDABLE ET TERRES DE PLATEAUX TUSSEN HET OVERSTROMINGSGBIED EN DE PLATEAUGRONDEN

Établi en lisière des prairies marécageuses de la Senne, le village du Bas-Evere s'est développé autour de l'église Saint-Vincent, à proximité de laquelle se trouvaient le presbytère, la Table des Pauvres et le château seigneurial. D'autres noyaux ont également vu le jour près de la ferme dite Vroonhof et du lieu-dit De Straat, entre les rues de Paris et du Tilleul. Le Haut-Evere s'étendait quant à lui entre la chaussée de Haecht et l'ancien tracé de la chaussée de Louvain. Il demeura longtemps uniquement dévolu à l'agriculture, notamment à la culture de céréales. L'habitat ne s'y développa qu'à partir du XVIII^e siècle.

Het dorp Neder-Evere, dat gelegen was langs het overstromingsgebied van de Zenne, ontwikkelde zich rond de Sint-Vincentiuskerk. Niet ver hiervan bevonden zich eveneens de pastorie, de Armentafel en een heerlijk kasteel. Twee andere kernen ontstonden niet ver van het Vroonhof (hoeve) en De Straat (tussen de huidige Parijsstraat en de Lindestraat). Hoog-Evere lag tussen de Haachtsesteenweg en het voormalige tracé van de Leuvensesteenweg. Lange tijd zal dit deel van het dorp zich enkel toespitsen op de landbouw, en in het bijzonder op graanteelt. Pas in de 18e eeuw zal er zich bewoning ontwikkelen in dit deel van de gemeente.



1 L'église Saint-Vincent et le presbytère, 2007.
De Sint-Vincentiuskerk en de pastorie, 2007.

2 Briqueterie dans le Haut-Evere, première moitié du XX^e siècle
(coll. P. Cnops).
Baksteenoven in Hoog-Evere, eerste helft van de 20e eeuw
(verz. P. Cnops).

3 Le centre ancien d'Evere. Extrait de la carte des sites
et des découvertes archéologiques.
De voormalige dorpskern. Detail uit de kaart van de
archeologische vindplaatsen en vondsten.

4 Vue aérienne du site du château d'Evere (démoli) avec
indication des limites de l'ancien domaine.
Luchtfoto van de site van het kasteel van Evere (afgebroken),
met aanduiding van de grenzen van het voormalige domein.

5 Partie du village appelée De Straat, 1777
(coll. P. Cnops).
Deel van het dorp dat De Straat genoemd werd, 1777
(verz. P. Cnops).

6 Le village d'Evere (en vert) et les terres agricoles (en jaune)
sur lesquelles le chapitre Saint-Vincent de Soignies prélevait
les dîmes, 1648 (MCE).

7 Le bien dit La Faisanderie, dans le Haut-Evere, gravure anonyme,
1736 (BNB).

Ets van het goed La Faisanderie in Hoog-Evere, anoniem,
1736 (NBB).

